

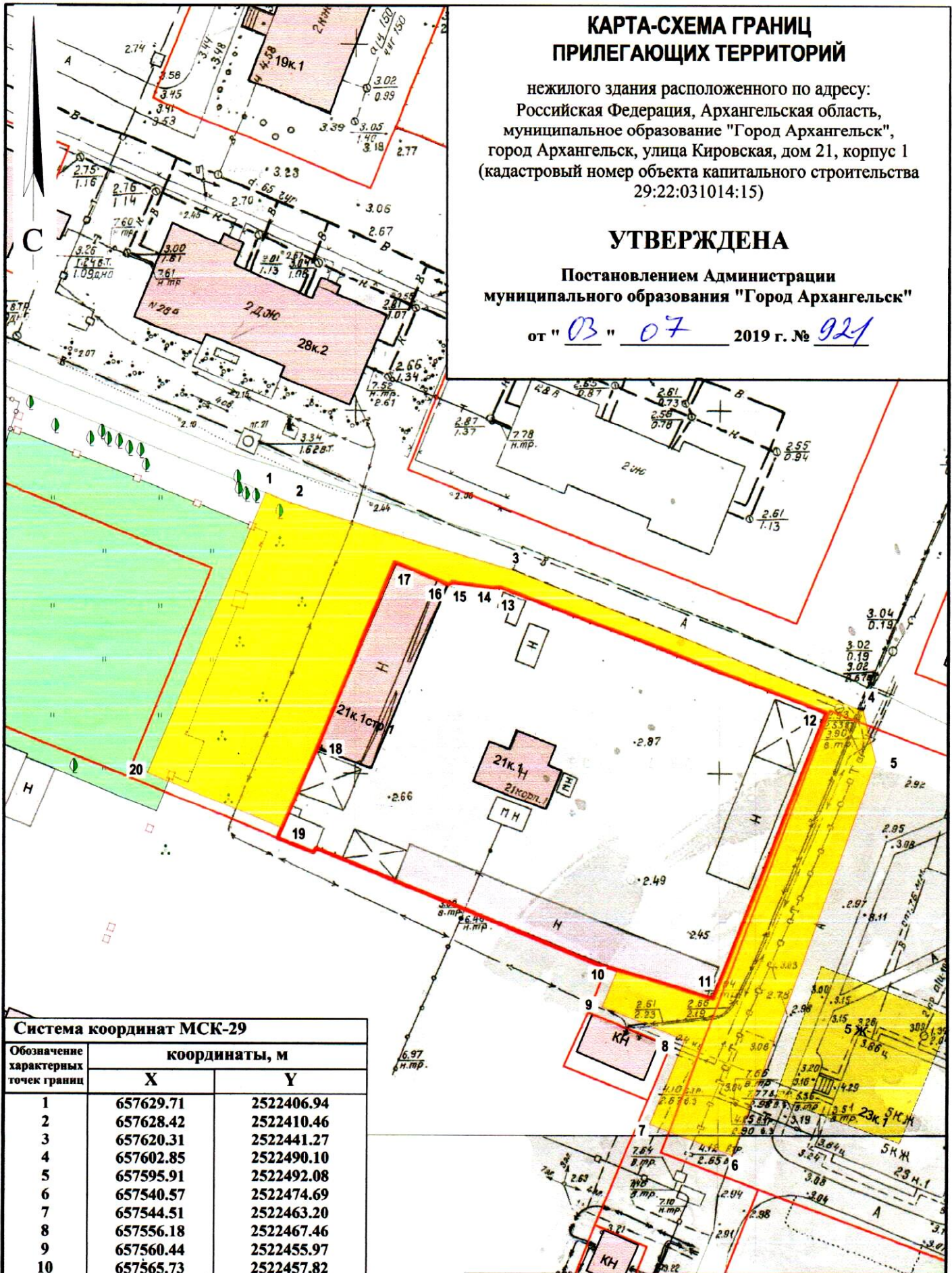
КАРТА-СХЕМА ГРАНИЦ ПРИЛЕГАЮЩИХ ТЕРРИТОРИЙ

нежилого здания расположенного по адресу:
Российская Федерация, Архангельская область,
муниципальное образование "Город Архангельск",
город Архангельск, улица Кировская, дом 21, корпус 1
(кадастровый номер объекта капитального строительства
29:22:031014:15)

УТВЕРЖДЕНА

Постановлением Администрации
муниципального образования "Город Архангельск"



от "03" 07 2019 г. № 921



Система координат МСК-29

Обозначение характерных точек границ	координаты, м	
	X	Y
1	657629.71	2522406.94
2	657628.42	2522410.46
3	657620.31	2522441.27
4	657602.85	2522490.10
5	657595.91	2522492.08
6	657540.57	2522474.69
7	657544.51	2522463.20
8	657556.18	2522467.46
9	657560.44	2522455.97
10	657565.73	2522457.82
11	657562.20	2522471.13
12	657602.44	2522485.03
13	657617.92	2522439.59
14	657617.80	2522438.63
15	657618.34	2522433.01
16	657618.00	2522432.48
17	657620.86	2522425.00
18	657594.89	2522415.43
19	657583.54	2522411.05
20	657590.41	2522392.28

УСЛОВНЫЕ ОБОЗНАЧЕНИЯ:

-  изображение границ земельного участка по ул. Кировской, дом 21, корпус 1
-  изображение границ прилегающих территорий

Масштаб 1 : 700